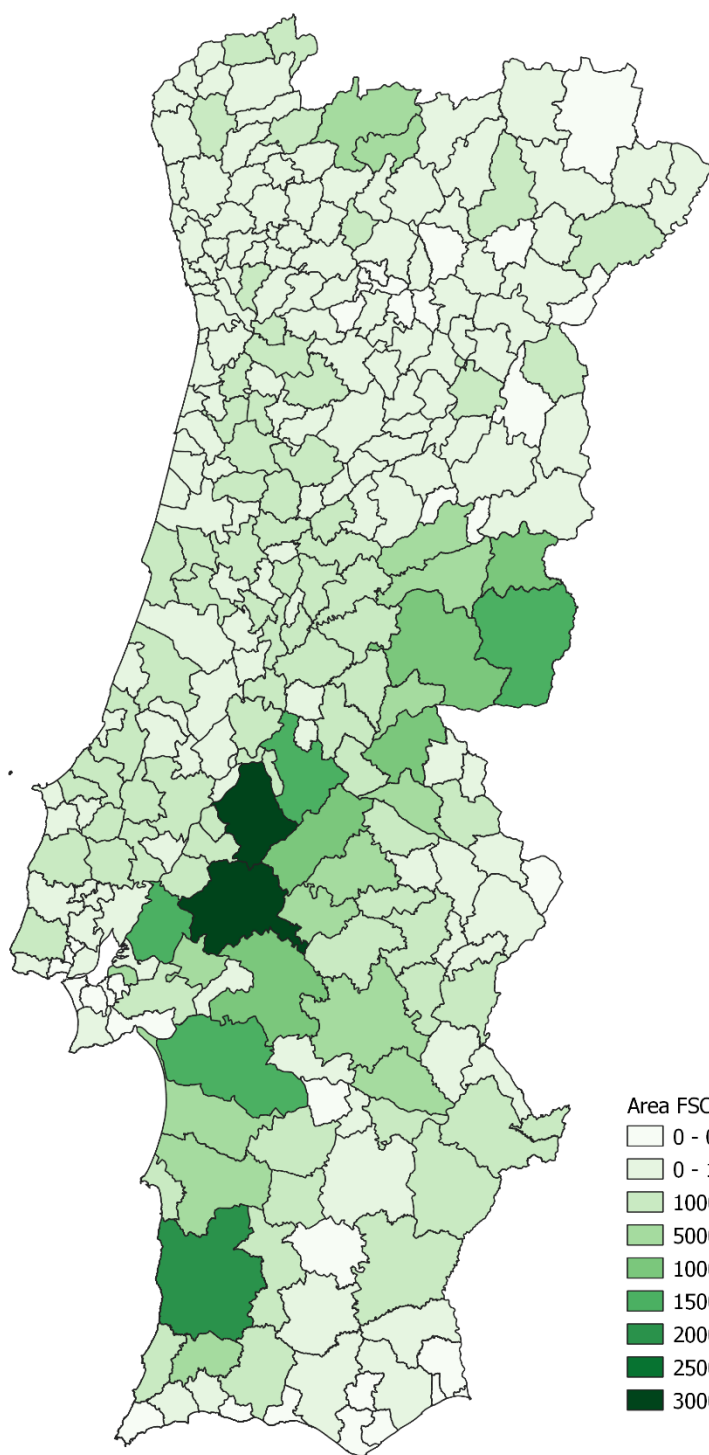


2021 | Área certificada FSC em hectares



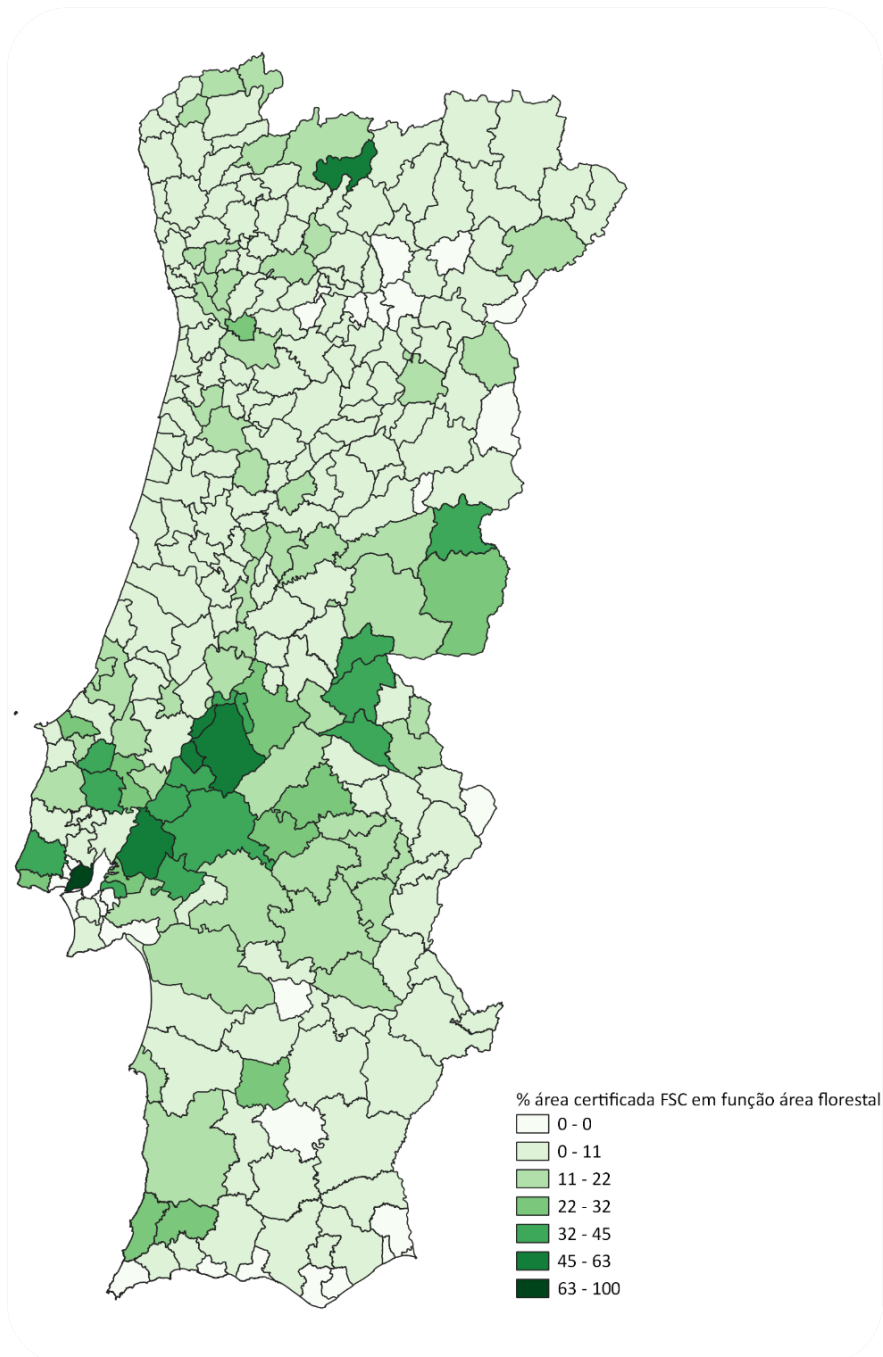
TOP 10

Chamusca
Coruche
Odemira
Idanha-a-Nova
Alcácer do Sal
Abrantes
Benavente
Castelo Branco
Penamacor
Montemor-o-Novo

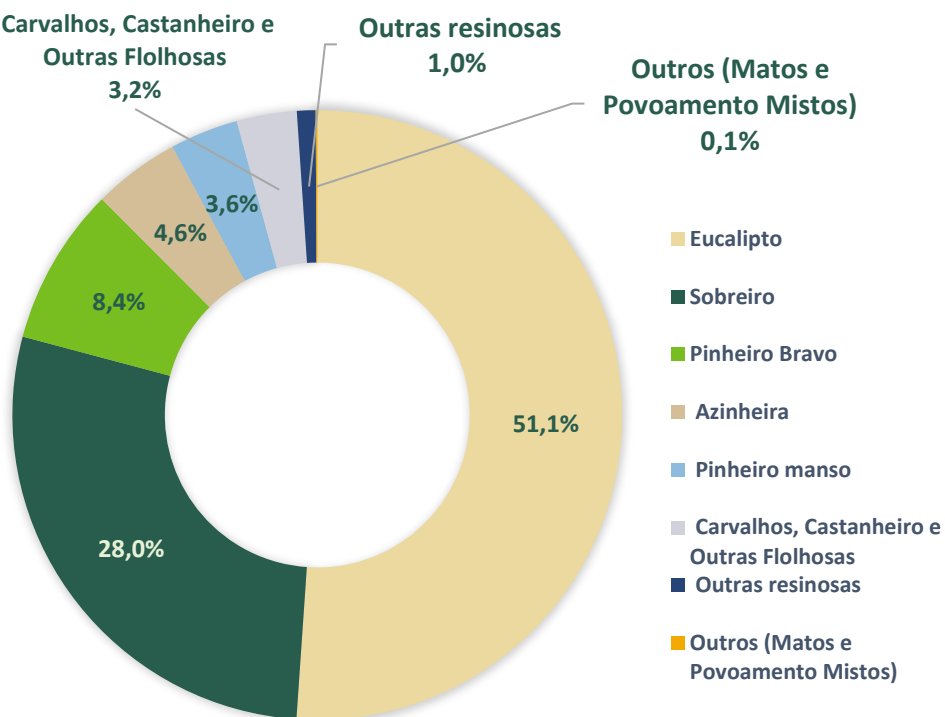
2021 | % de Área certificada FSC em função da área florestal do concelho

TOP 10

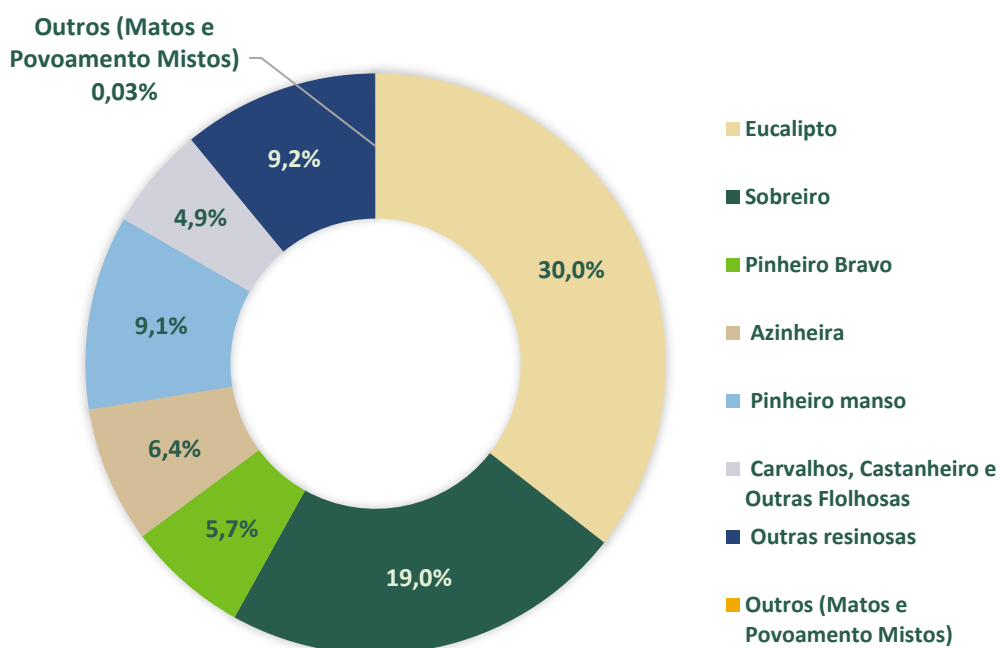
Lisboa
Chamusca
Boticas
Benavente
Alpiarça
Golegã
Montalegre
Salvaterra de Magos
Almeirim
Cadaval



2021 | % de Área certificada FSC por espécie



2021 | % de Área certificada FSC por espécie, em função da área florestal



2021 | Área certificada de conservação

Os titulares de certificado FSC estão comprometidos com a conservação e protecção das suas florestas.

Cerca de


22,19%

da área florestal certificada
é Floresta de
Conservação/Protecção

Cerca de

3,73%

da área florestal certificada é
classificada como Alto Valor de
Conservação (AVC)



NOTAS A CONSIDERAR:

Os dados apresentados referem-se à informação fornecida voluntariamente por 29 titulares de certificado, correspondendo a cerca de 96% da área certificada no Continente.

Informação de base para os cálculos:

1. Área florestal continental: COS2018+IFRegiões (3.484.987,44 há)
2. Dados por espécie: 6º IFN