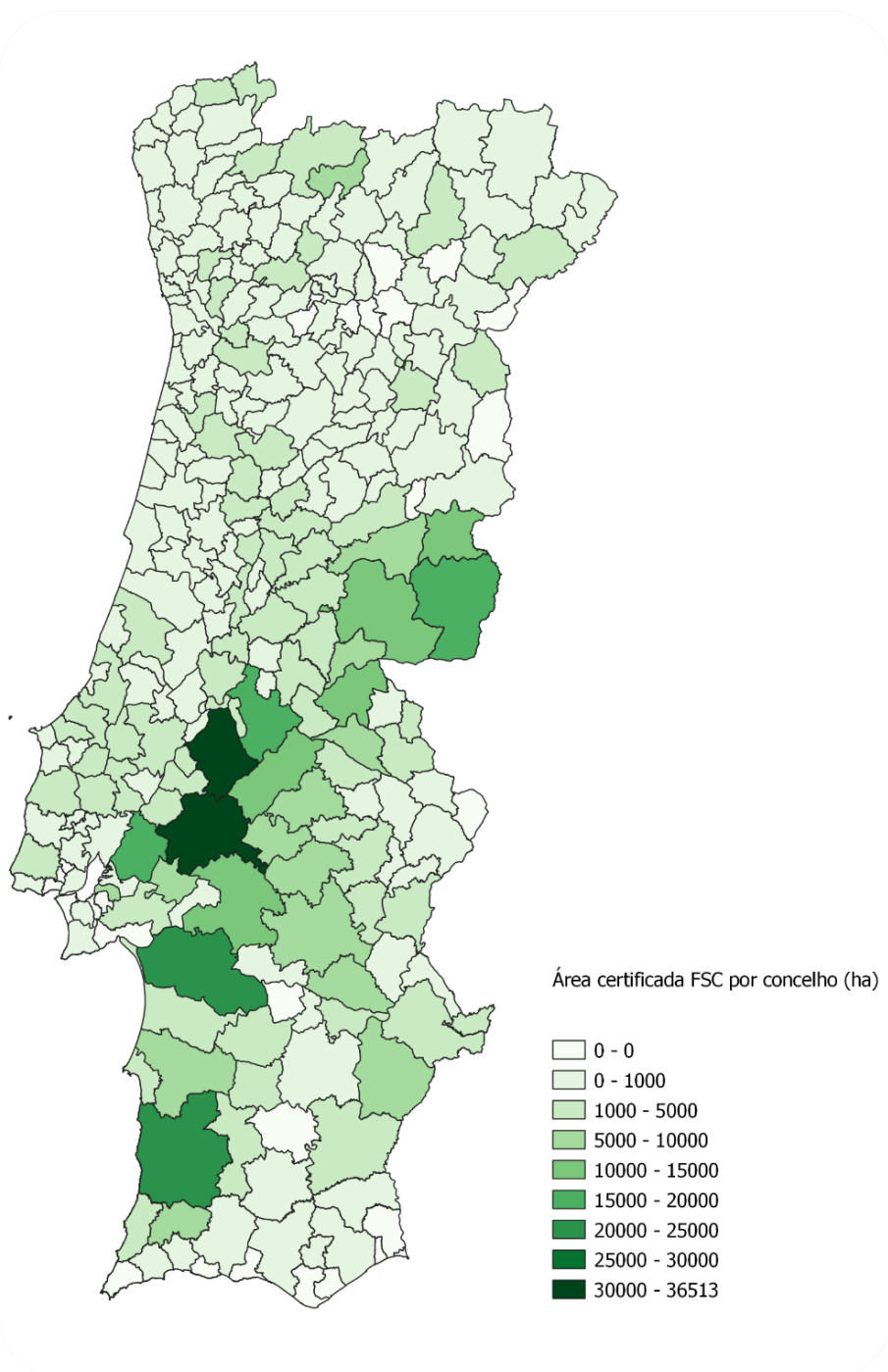


## 2020 | Área certificada FSC em hectares

### TOP 10

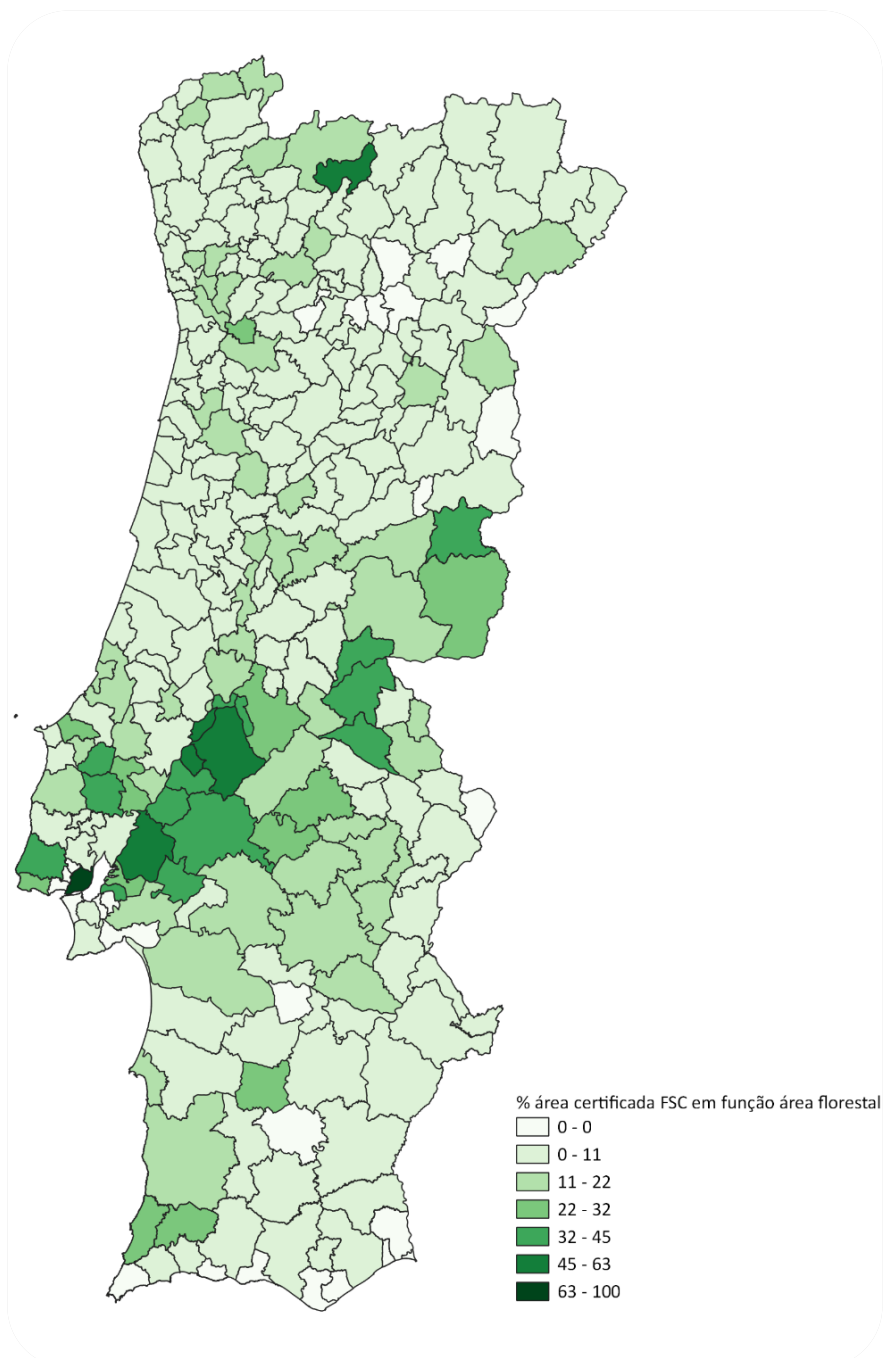
**Chamusca**  
**Coruche**  
**Odemira**  
**Alcácer do Sal**  
**Idanha-a-Nova**  
**Abrantes**  
**Benavente**  
**Castelo Branco**  
**Penamacor**  
**Montemor-o-Novo**



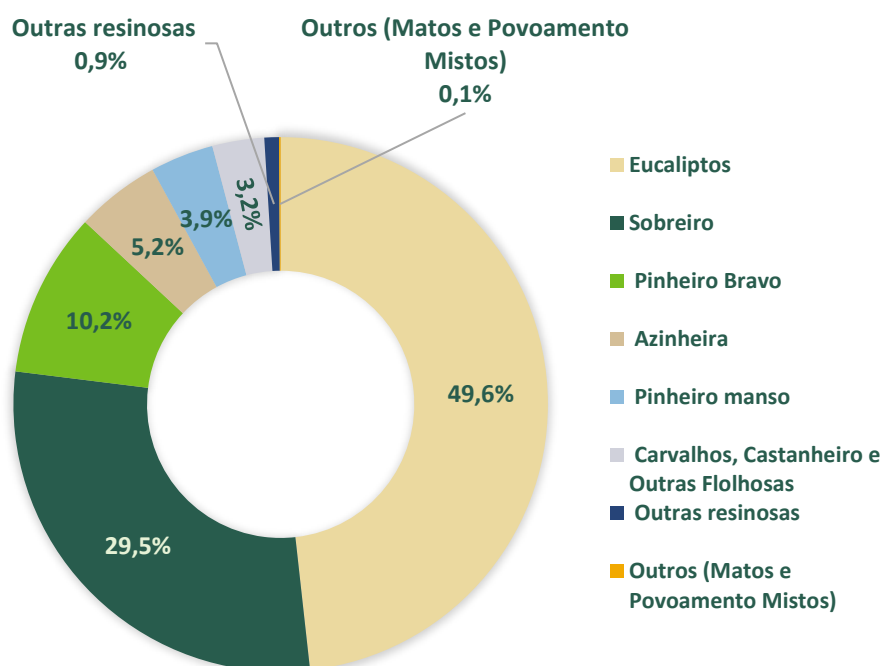
## 2020 | % de Área certificada FSC em função da área florestal do concelho

### TOP 10

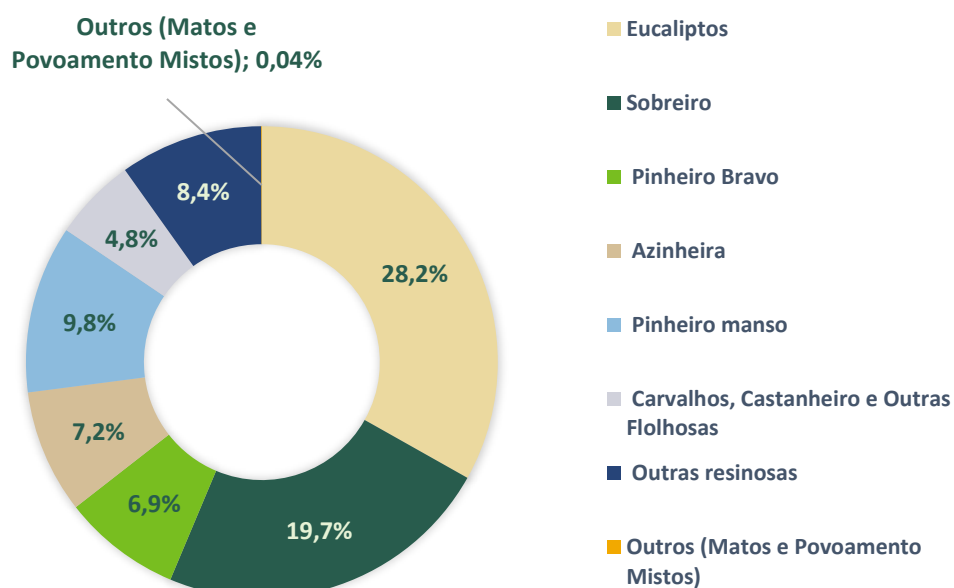
Lisboa  
Chamusca  
Benavente  
Alpiarça  
Boticas  
Golegã  
Salvaterra de Magos  
Vila Nova da Barquinha  
Almeirim  
Cadaval



## 2020 | % de Área certificada FSC por espécie



## 2020 | % de Área certificada FSC por espécie, em função da área florestal



## 2020 | Área certificada de conservação

Os titulares de certificado FSC estão comprometidos com a conservação e protecção das suas florestas.

Cerca de

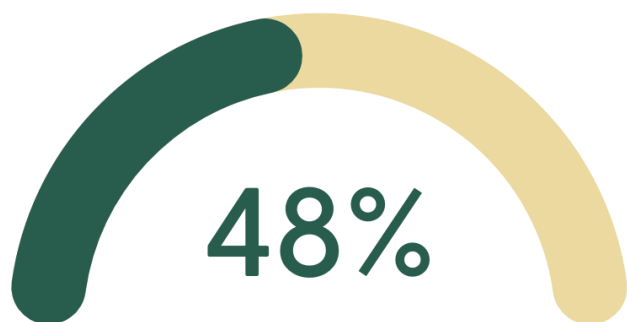
19,28%

da área florestal certificada  
é Floresta de  
Conservação/Protecção

Cerca de

3,11%

da área florestal certificada é  
classificada como Alto Valor de  
Conservação (AVC)



dos certificados não têm outra  
ferramenta de conservação dos  
seus AVCs

### NOTAS A CONSIDERAR:

Os dados apresentados referem-se à informação fornecida voluntariamente por 29 titulares de certificado, correspondendo a cerca de 97% da área certificada no Continente.

#### Informação de base para os cálculos:

1. Área florestal continental: COS2018+IFRegiões (3.484.987,44 há)
2. Dados por espécie: 6º IFN