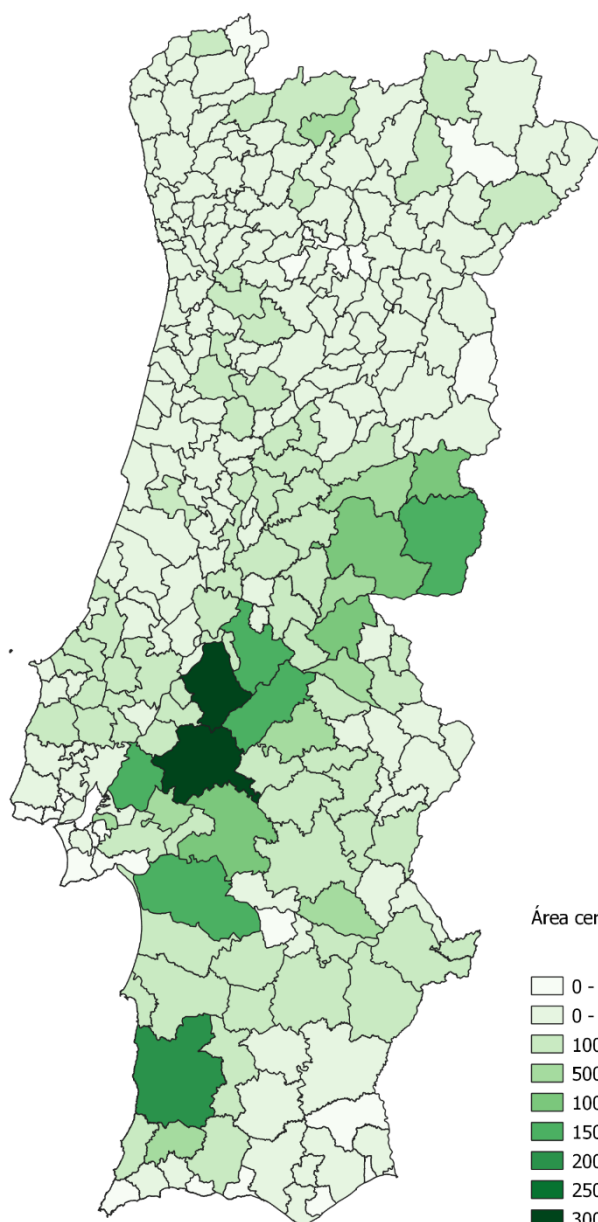


2019 | Área certificada FSC em hectares

TOP 10

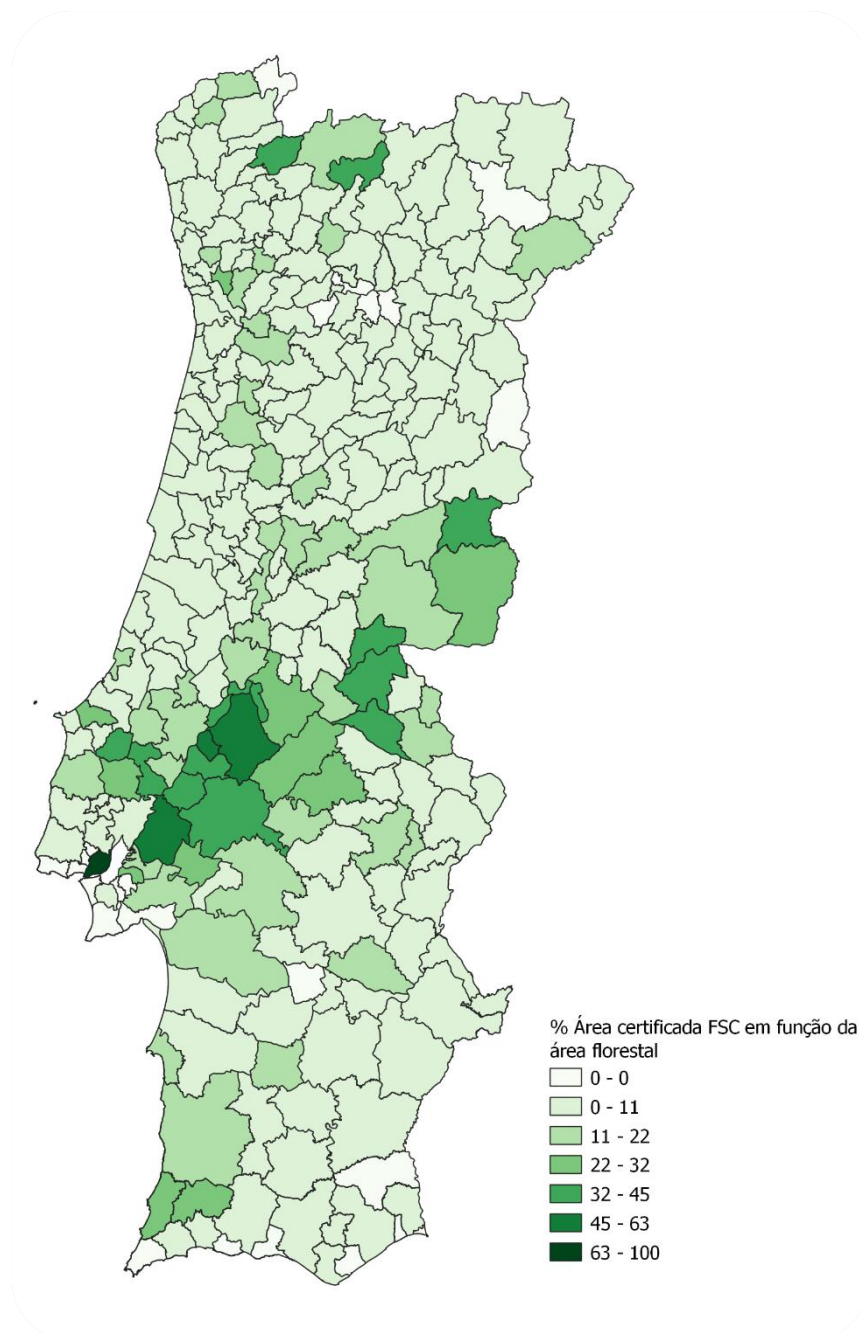
Chamusca
Coruche
Odemira
Alcácer do Sal
Ponte de Sôr
Idanha-a-Nova
Benavente
Abrantes
Penamacor
Castelo Branco



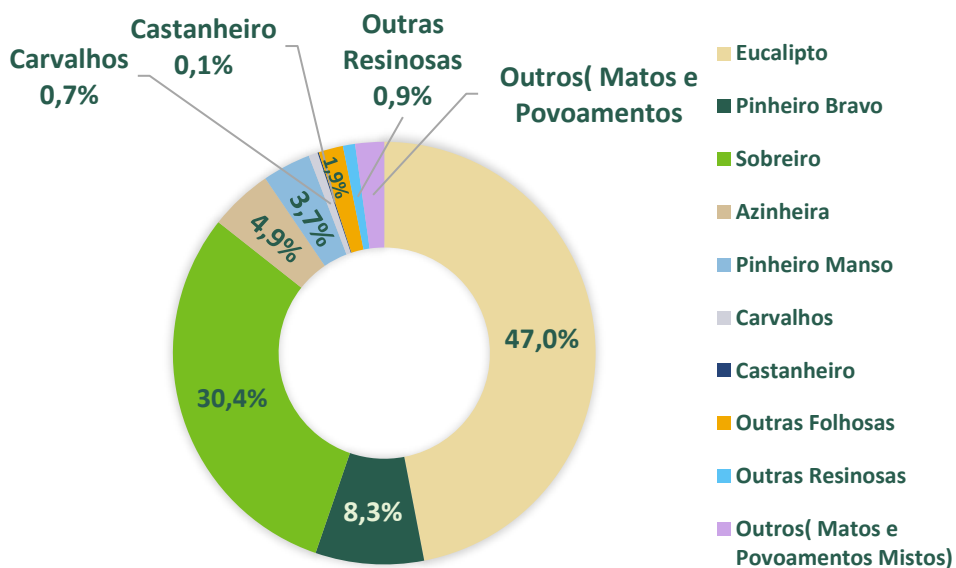
2019 | % de Área certificada FSC em função da área florestal do concelho

TOP 10

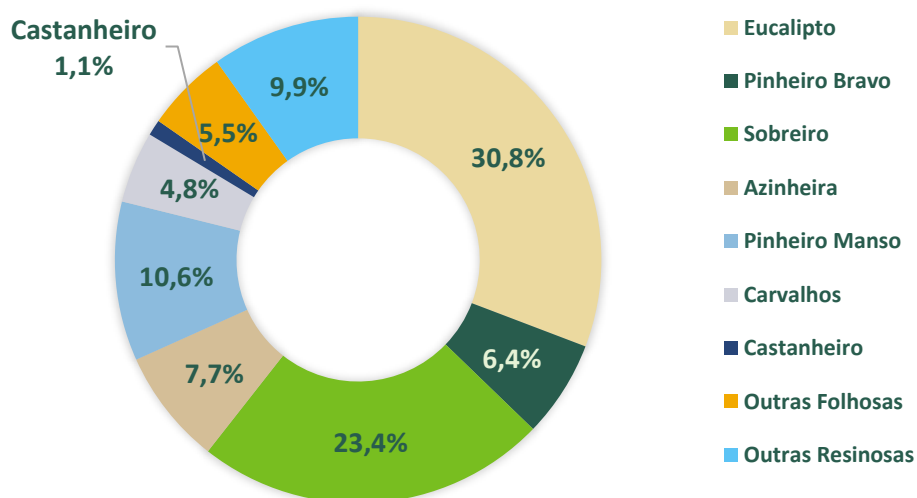
Lisboa
Benavente
Chamusca
Alpiarça
Golegã
Almeirim
Vila Nova da Barquinha
Salvaterra de Magos
Nisa
Boticas



2019 | % de Área certificada FSC por espécie



2019 | % de Área certificada FSC por espécie, em função da área florestal



2019 | Área certificada de conservação

Os titulares de certificado FSC estão comprometidos com a conservação e protecção das suas florestas.

Cerca de


22,5%

da área florestal certificada
é Floresta de
Conservação/Protecção

Cerca de

3,34%

da área florestal certificada é
classificada como Alto Valor de
Conservação (AVC)



NOTAS A CONSIDERAR:

Os dados apresentados referem-se à informação fornecida voluntariamente por 30 titulares de certificado, correspondendo a cerca de 98% da área certificada no Continente.

Informação de base para os cálculos:

1. Área florestal continental: COS2018+IFRegiões
2. Dados por espécie: 6º IFN