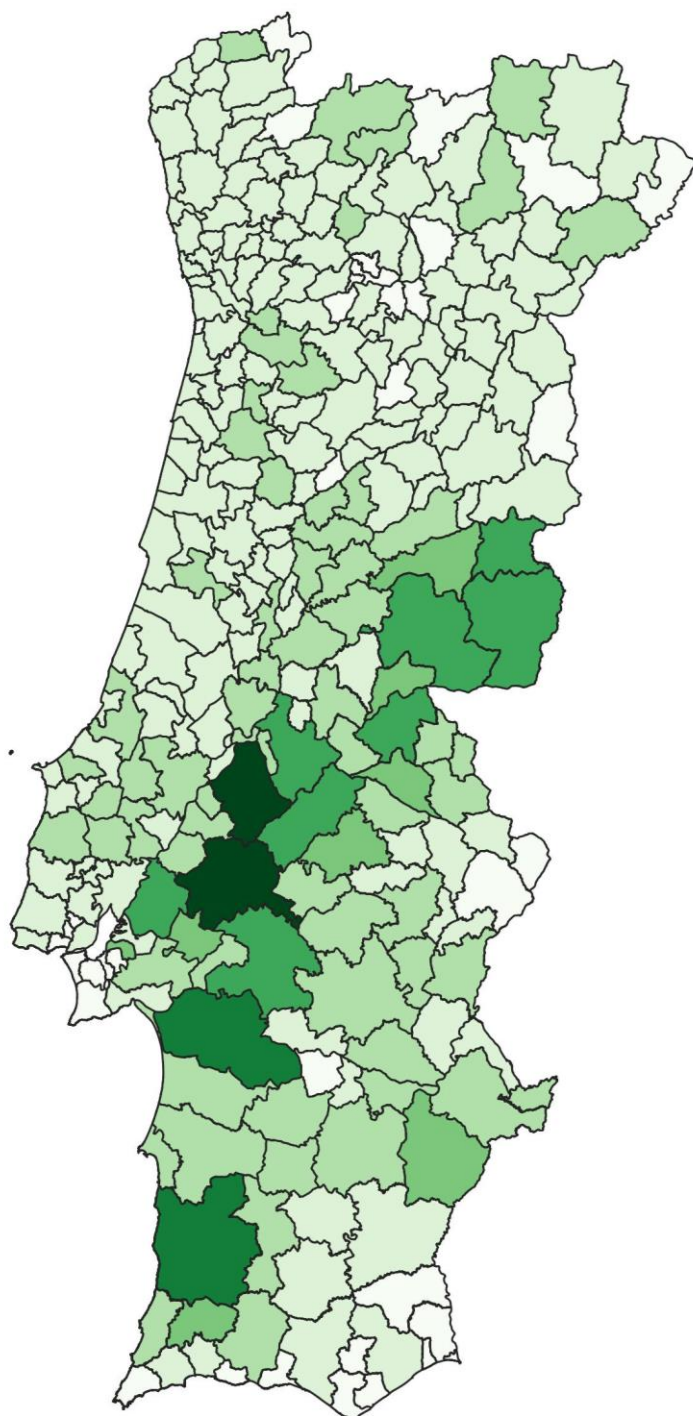



## 2018 | Área certificada FSC em hectares



### TOP 10

**Chamusca**  
**Coruche**  
**Odemira**  
**Alcácer do Sal**  
**Ponte de Sor**  
**Idanha-a-Nova**  
**Benavente**  
**Abrantes**  
**Penamacor**  
**Castelo Branco**

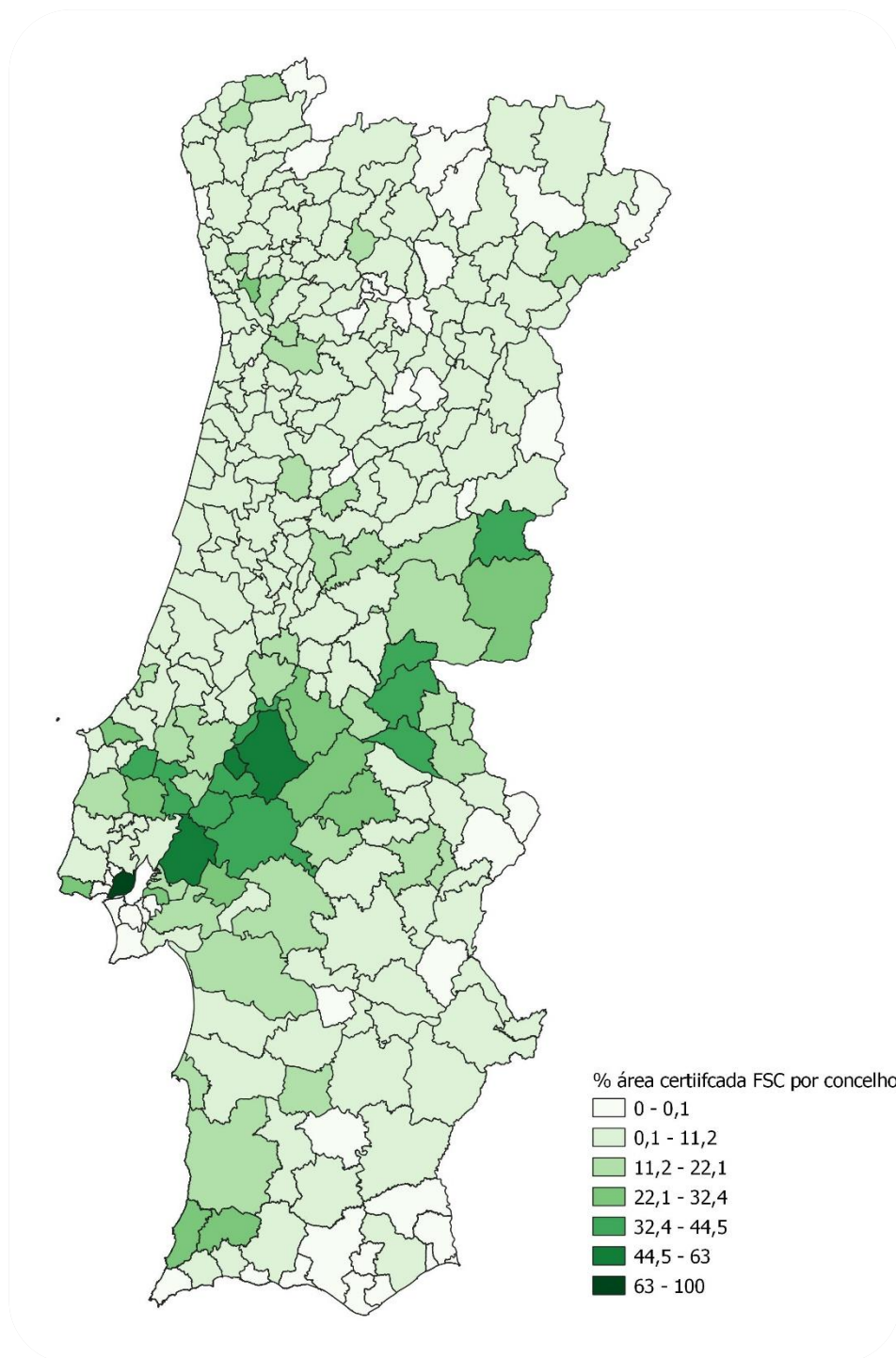
Área certiificada FSC (ha) por concelho



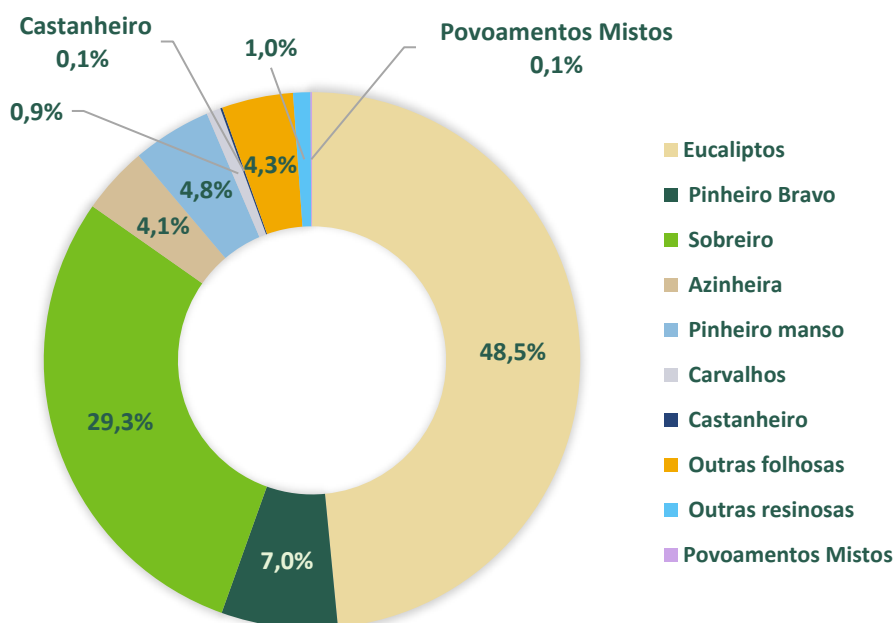
## 2018 | % de Área certificada FSC em função da área florestal do concelho

### TOP 10

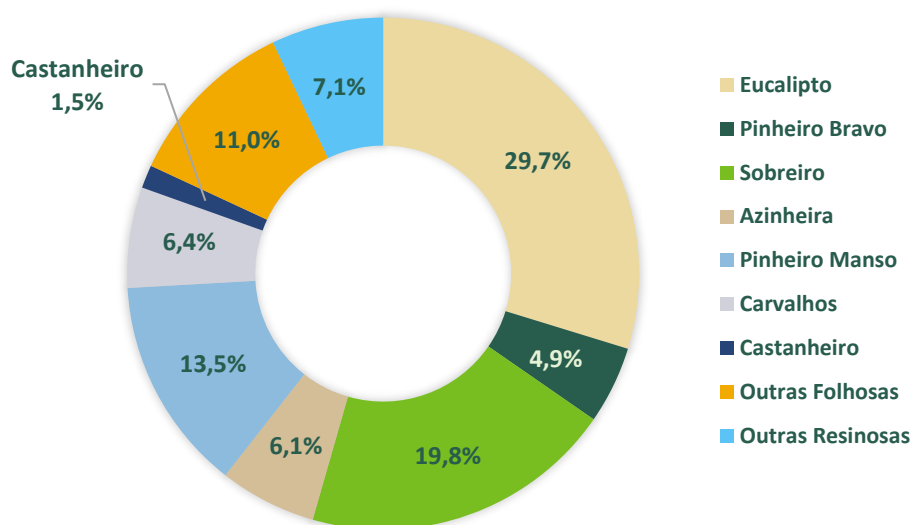
Lisboa  
Benavente  
Chamusca  
Alpiarça  
Almeirim  
Nisa  
Golegã  
Salvaterra de Magos  
Vila Nova da Barquinha  
Coruche



## 2018 | % de Área certificada FSC por espécie



## 2018 | % de Área certificada FSC por espécie, em função da área florestal



## 2018 | Área certificada de conservação

Os titulares de certificado FSC estão comprometidos com a conservação e protecção das suas florestas.

Cerca de


# 22,12%

da área florestal certificada  
é Floresta de  
Conservação/Protecção

Cerca de

# 2,77%

da área florestal certificada é  
classificada como Alto Valor de  
Conservação (AVC)



### NOTAS A CONSIDERAR:

Os dados apresentados referem-se à informação fornecida voluntariamente por 29 titulares de certificado, correspondendo a cerca de 99,6% da área certificada no Continente.

#### Informação de base para os cálculos:

1. Área florestal continental: COS2018+IFRegiões (3.484.987,44 há)
2. Dados por espécie: 6º IFN