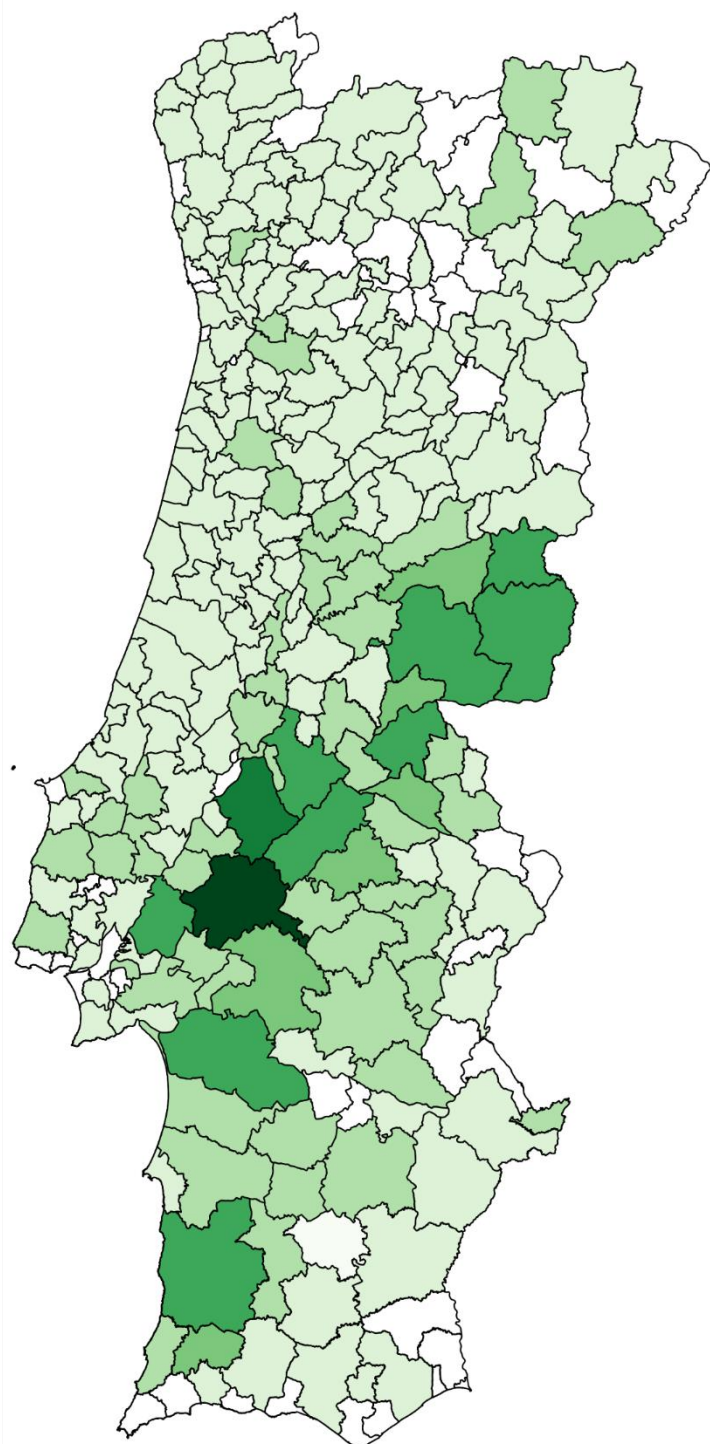


2017 | Área certificada FSC em hectares




TOP 10

Chamusca
Coruche
Odemira
Ponte de Sor
Alcácer do Sal
Idanha-a-Nova
Benavente
Abrantes
Castelo Branco
Nisa

Legenda

codigo concelhos_ha Folha1 None

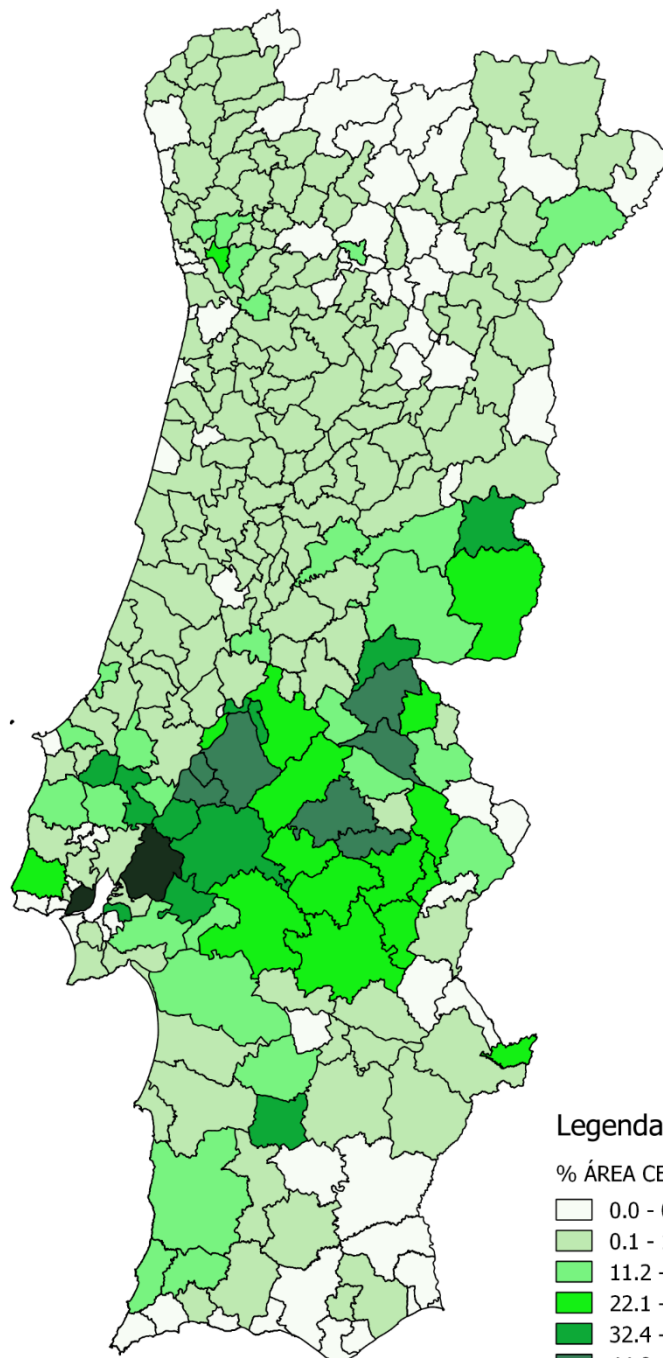
areacertificada_ha



2017 | % de Área certificada FSC em função da área florestal do concelho

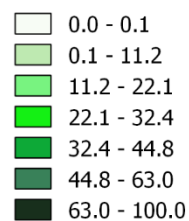
TOP 10

Lisboa
Benavente
Sousel
Alpiarça
Chamusca
Crato
Nisa
Almeirim
Avis
Salvaterra de Magos

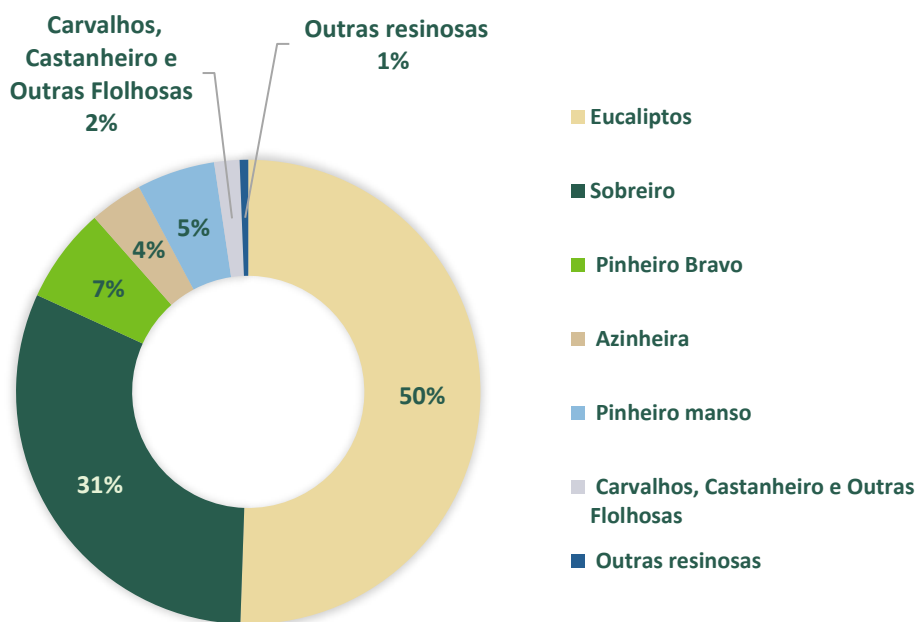


Legenda

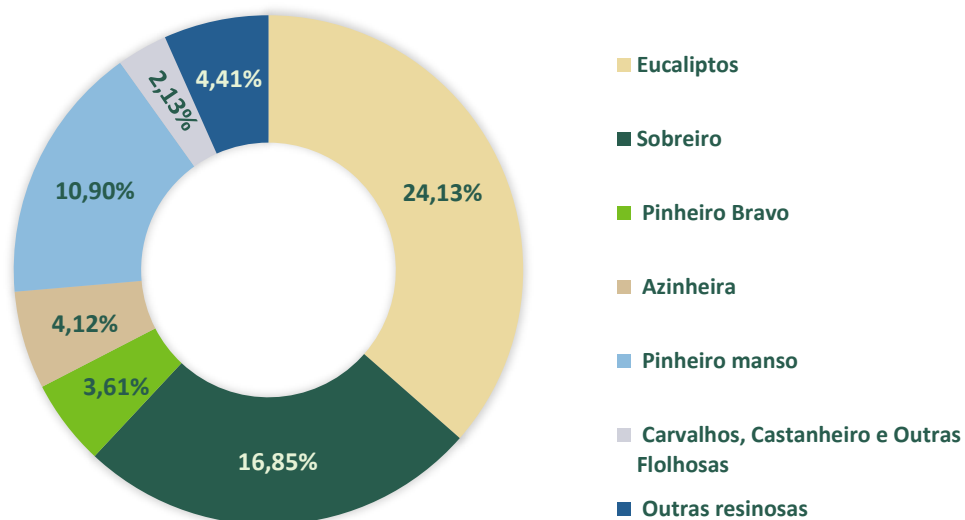
% ÁREA CERTIFICADA FSC POR CONCELHO



2017 | % de Área certificada FSC por espécie



2017 | % de Área certificada FSC por espécie, em função da área florestal



2017 | Área certificada de conservação

Cerca de


21,3%

da área florestal certificada
é Floresta de
Conservação/Protecção

Cerca de

2,6%

da área florestal certificada é
classificada como Alto Valor de
Conservação (AVC)



NOTAS A CONSIDERAR:

Os dados apresentados referem-se à informação fornecida voluntariamente por 27 titulares de certificado, correspondendo a cerca de 100% da área certificada no Continente.

Informação de base para os cálculos:

1. Área florestal continental: (COS2010+IFRegiões)
2. Dados por espécie: 6º IFN